P . R. G. - - A.S.I.

PIANO TERRITORIALE REGOLATORE VARIANTE GENERALE
Tavola 5.1 b scala 1:5000

STRALCIO P.T.P.
Tavola E1 scala 1: 10.000

STRALCIO P.D.F. - TAVOLA GENERALE -
scala 1:5.000

STRALCIO AEROFOTOGRAMMETRIA
scala 1:5.000

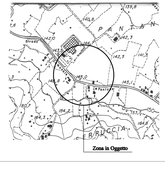

STRALCIO CARTA TECNICA REGIONALE
TAVOLA "CECCANO OVEST" sez. 401040
scala 1:10.000

STRALCIO PLANIMETRIA CATASTALE
scala 1:2000

- LOTTO IN OGGETTO -
FOGLIO 04 - p.lle 629 - 631

COMPUTO DELLE SUPERFICI REALIZZABILI / DATI TECNICI

A . TERRENO A DISPOSIZIONE : MQ. 2.900 (catiboro seagregazione Consorzio per lo sviluppo) riz.a PT. n. 188 del 20 12-2000) sviz. c. 20; fogliv 3 mappa 3 sviliz. (F.D.I) .

SUPERFICIE COPERTA REALIZZABILE 50% di 2900 mq. = MQ. 1.450

B . SUPERFICI E VOLUMI REALIZZATI DA PROGETTO :

PIANO TERRA- scala 1:200



1 - ufficio tot.le = m. 7.360,0	MQ. 920.00	x h=mt. 8.00
2- ufficio tot.le= 100,00	MQ. 200.00	x h=mt. 3.25
1+2= total prog.	MQ. 1120.00	

MQ. 1120.00 < MQ. 1.450.00

PLANIMETRIA UBICATIVA

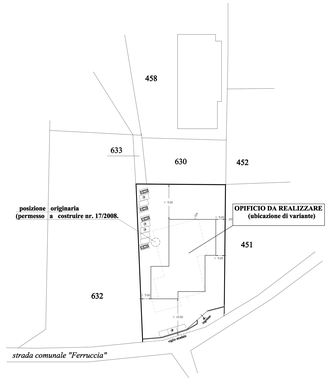

Foglio 4 mapp. li 629-631
scala 1:500

PROSPETTO RETRO



PROSPETTO LATERALE SX

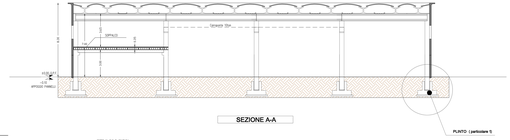

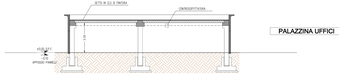



rapporto superfici aereoilluminate minime/di progetto occorrenti per locali uffici e servizi:

ambiente superficie	ufficio	sala riunioni	ufficio	ingresso uffici	ufficio	wc	wc 1 - 2 - sala	wc 1	wc 2	spogliatoio	spogl.
rapp. aer. illum. 1/8 mq per mq di pavim.	mq.16,00	mq.24,00	mq.16,00	mq.16,00	mq.16,00	mq.16,00	mq.16,00	mq.16,00	mq.16,00	mq.16,00	mq.16,00
rapp. aer. illum. 1/8 mq per mq di pavim.	mq.16,00	mq.24,00	mq.16,00	mq.16,00	mq.16,00	mq.16,00	mq.16,00	mq.16,00	mq.16,00	mq.16,00	mq.16,00
rapp. aer. illum. 1/8 mq per mq di pavim.	mq.16,00	mq.24,00	mq.16,00	mq.16,00	mq.16,00	mq.16,00	mq.16,00	mq.16,00	mq.16,00	mq.16,00	mq.16,00
superficie totale uffici e servizi	Mq.159,52										
1/8 mq per mq di pavim.	Mq.17,95										
superficie aereoilluminante di progetto	Mq.24,34										

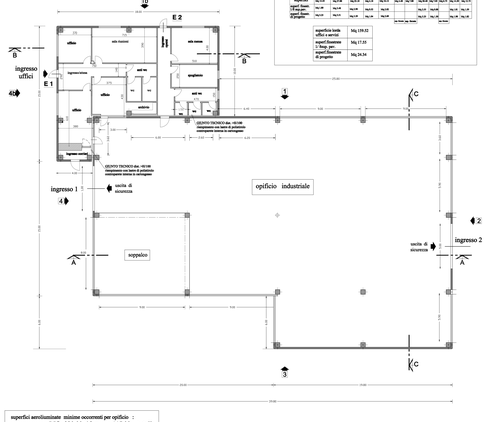

superfici aereoilluminate minime occorrenti per opificio :
MQ. 920.00 / 8 = mq. 115.00 totali
MQ. 920.00 / 16=mq. 57.50 apribili

superfici aereoilluminate da progetto :
ml. 80.50 x h 1.50 = mq. 120.75 totali
ml. 39.00 x h 1.50 = mq. 40.50 apribili

PIANTA PIANO TERRA

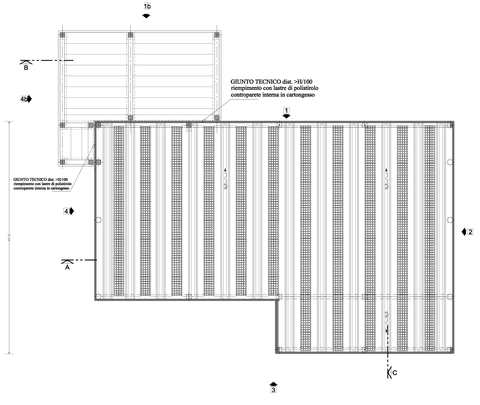

PIANTA COPERTURA

PROSPETTO FRONTALE

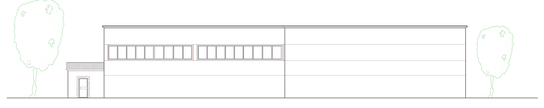

PROSPETTO LATERALE DX

COMUNE DI PATRICA
Provincia di Frosinone

OGGETTO	REALIZZAZIONE EDIFICIO PREFABBRICATO AD USO INDUSTRIALE *ALLEGATO A D.L.A. (DPR 380-01)*
COMMITTENTE :	***REM srl***
Cantiere :	***via Farnesia n.12/B - Patrica (FR)***
Catasto :	*Foglio 04 mappale n.629, n.631*
N. DIS. - REALIZ.NE	N. 01 - 25/06/2008 N. 02 - 20/02/2009
TAVOLA 01 VAR	- CARTOGRAFIA - scala varie - ORDINE ARCHITETTONICO - scala 1:100 - PLANIMETRIA UBICATIVA - scala 1:500 - PARTICOLARI - scala 1:50 e scala 1:25 Scala varie
IL PROGETTISTA dell'ARCHITETTURA *DOTT. Ing. Damiano GIANNETTI*	*IL PROGETTISTA delle STRUTTURE* *DOTT. Ing. Massimo Gerardi*
Per collaborazione Geom. Evangelista Antonio	